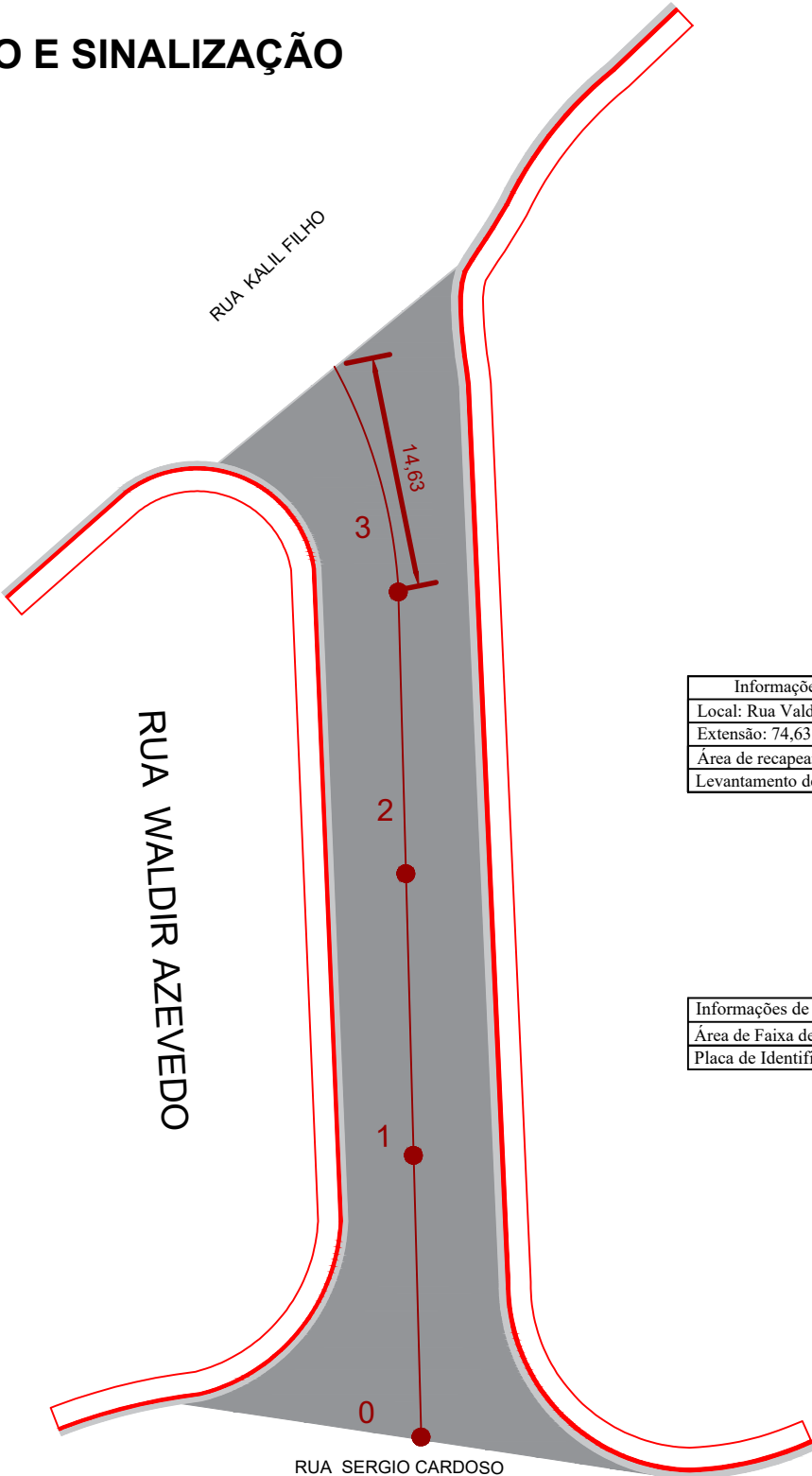
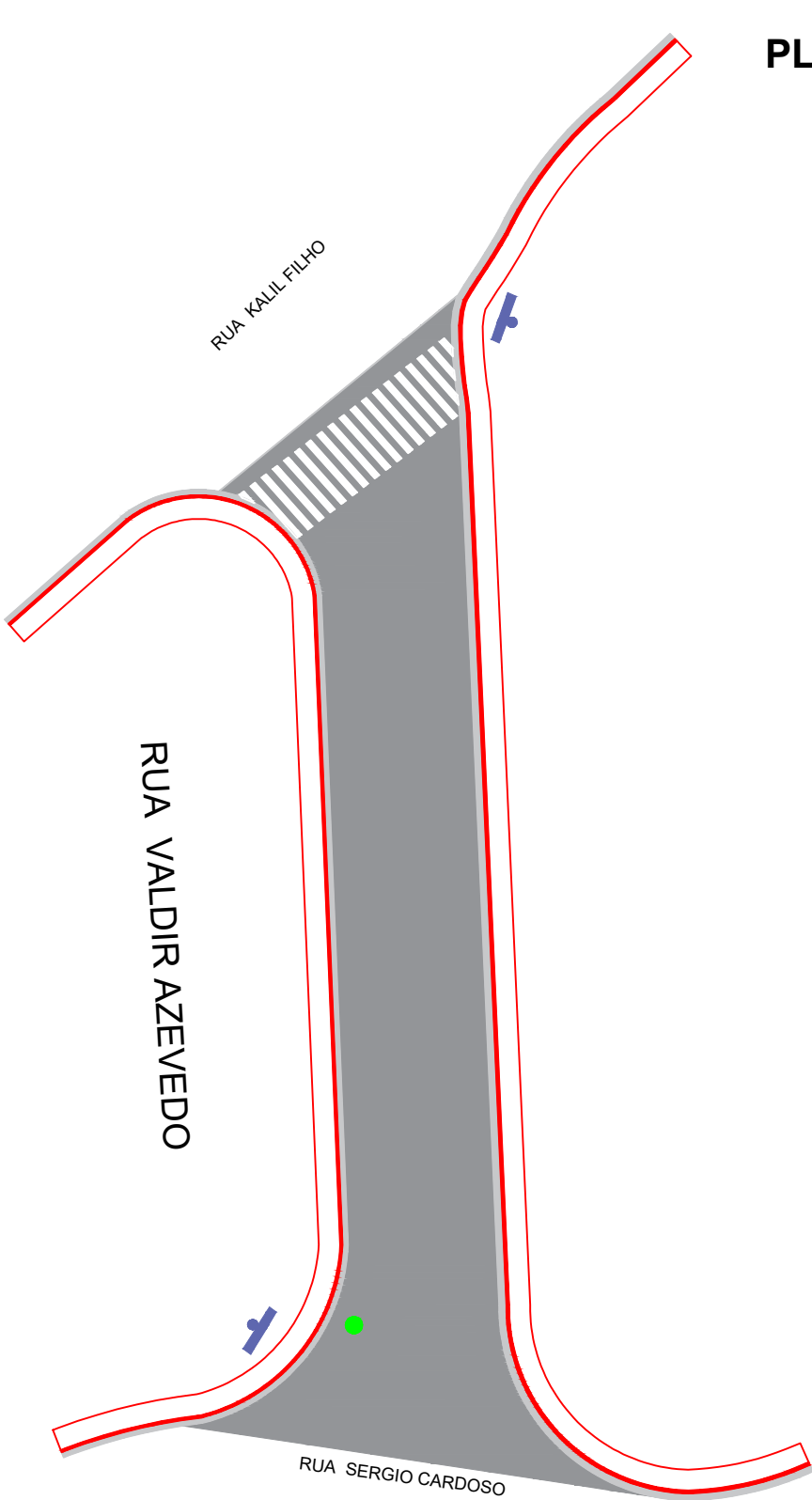


PLANTA DE RECAPEAMENTO E SINALIZAÇÃO

ESCALA 1:800



Informações Recapeamento
Local: Rua Valdir Azevedo
Extensão: 74,63 m
Área de recapeamento: 778,43 m²
Levantamento de PV: 1 unid


- REPARAR
- GUIA
- LEVANTAMENTO DE PV
- SARJETA E SARJETÃO

Informações de sinalização
Área de Faixa de Pedestre: 33,05 m²
Placa de Identificação: 2 unidades

- TUBO DE AÇO GALVANIZADO E PLACA DE IDENTIFICAÇÃO

OBSERVAÇÕES

1) AS ESTACAS ESTÃO EM UM ESPAÇAMENTO DE 20 METROS

PLANTA DE SITUAÇÃO:	ARTICULAÇÃO DAS FOLHAS		ESTA FOLHA É PROPRIEDADE DA PMC PREFEITURA MUNICIPAL DE CARAPICUIBA E SEU CONTEÚDO NÃO PODE SER COPIADO OU REVELADO A TERCEIROS. A LIBERAÇÃO OU A APROVAÇÃO DESTES DOCUMENTOS NÃO EXIME A DETALHISTA DE SUA RESPONSABILIDADE SOBRE O MESMO.	<div><div><div>MUNICÍPIO DE CARAPICUÍBA</div></div><div>ENDEREÇO: RUA VALDIR AZEVEDO</div></div>					
				PROJETO BÁSICO DE RECAPEAMENTO E SINALIZAÇÃO					
				ESCALA: INDICADA		CÓDIGO:		FOLHA: 01/01	REVISÃO: 00
RESPONSÁVEL TÉCNICO: Fernando Ferreira Lima	SIGLA	VERIFICAÇÃO	APROVAÇÃO:						
Engenheiro Civil		/	/						
CREA-SP: 5070695464-SP		/	/						
MATRÍCULA: 53.469		/	/						
DESENHISTA: John Cleiton Ribeiro dos Santos		/	/						