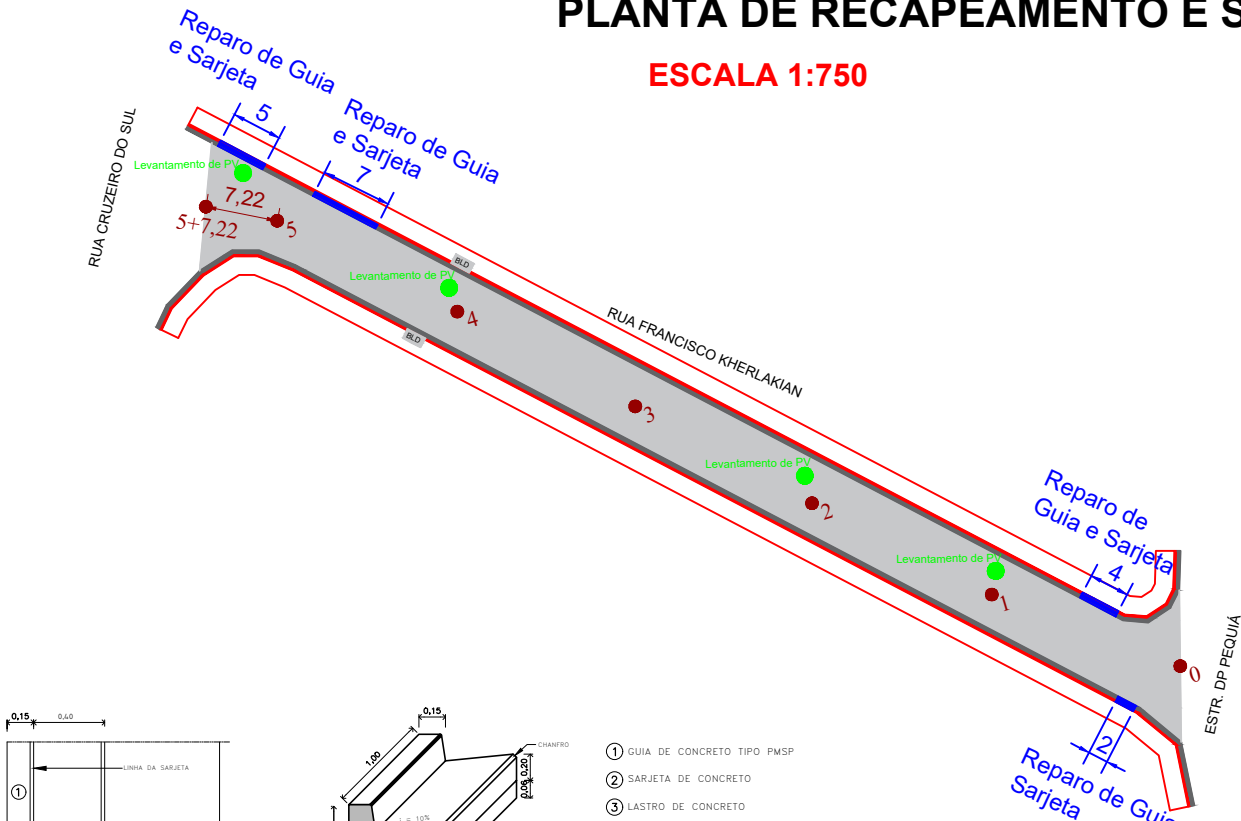


PLANTA DE RECAPEAMENTO E SINALIZAÇÃO

ESCALA 1:750

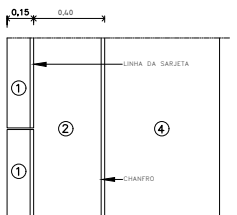


Informações Recapeamento
Local: Rua Francisco Kherlakian
Extensão: 107,22 m
Largura média: 7,27 m
Área Média: 779,49 m²
Levantamento de PV: 4 unid
Reparo de Guia: 18,00 m
Reparo de Sarjeta: 18,00 m

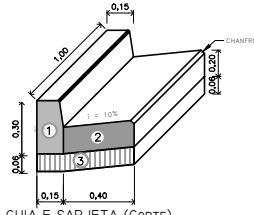
- REPARAR
- GUIA
- PV
- SARJETA E SARJETÃO

Informações de Sinalização
Área de Faixa de Pedestre: 17,05 m²
Faixa continua: 123,59 m
Placa de Identificação: 4 unidades
Tubo de Aço Galv.: 2 unidades

- PLACA DE IDENTIFICAÇÃO DA R
- TUBO DE AÇO GALVANIZADO



GUIA E SARJETA (PLANTA)
DETALHE SEM ESCALA

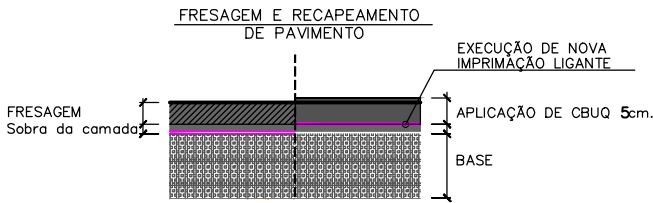
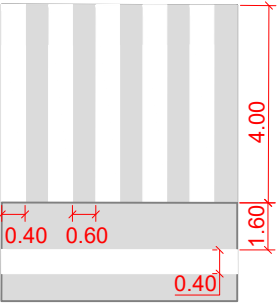


GUIA E SARJETA (CORTE)
DETALHE SEM ESCALA

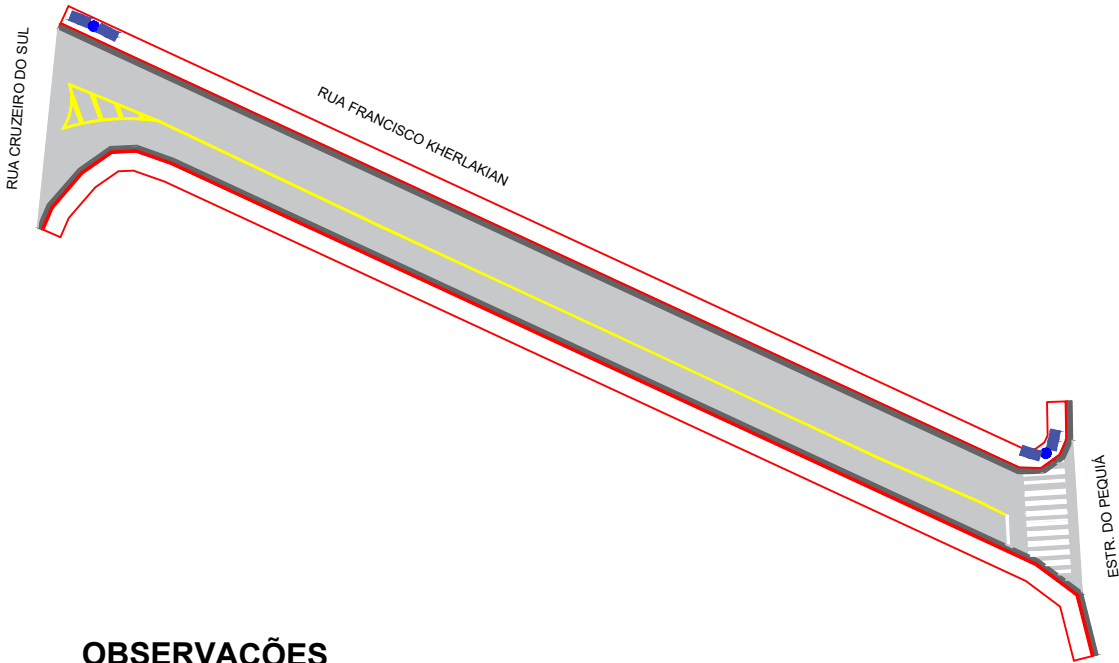
- 1 GUIA DE CONCRETO TIPO PMSP
- 2 SARJETA DE CONCRETO
- 3 LASTRO DE CONCRETO
- 4 RUA

DETALHE SINLIZAÇÃO - S/ESCALA

FAIXA DE PEDESTRES COM
LINHA DE RETENÇÃO




PAVIMENTO ASFALTICO
Detalhe s/ escala



OBSERVAÇÕES

1) AS ESTACAS ESTÃO EM UM ESPAÇAMENTO DE 20 METROS

PLANTA DE SITUAÇÃO:	ARTICULAÇÃO DAS FOLHAS		ESTA FOLHA É PROPRIEDADE DA PMC PREFEITURA MUNICIPAL DE CARAPICUIBA E SEU CONTEÚDO NÃO PODE SER COPIADO OU REVELADO A TERCEIROS. A LIBERAÇÃO OU A APROVAÇÃO DESTES DOCUMENTOS NÃO EXIME A DETALHISTA DE SUA RESPONSABILIDADE SOBRE O MESMO.	<div><div></div><div>MUNICÍPIO DE CARAPICUÍBA</div></div>			
				ENDEREÇO: Rua Francisco Kherlakian			
RESPONSÁVEL TÉCNICO: Fernando Ferreira Lima	SIGLA	VERIFICAÇÃO	APROVAÇÃO:	PROJETO DE RECAPEAMENTO E SINALIZAÇÃO			
Engenheiro Civil		/	/	ESCALA: INDICADA	CÓDIGO:	FOLHA: ÚNICA	REVISÃO: 00
CREA-SP 5070695464		/	/				
Matricula:53.469		/	/				
DESENHISTA: Patricia Lechner		/	/				