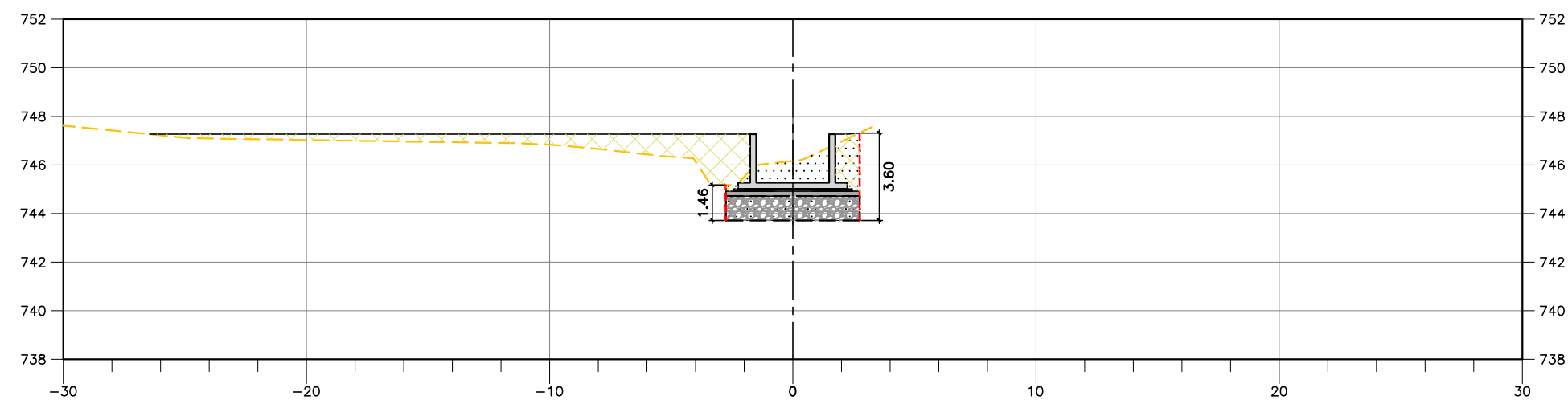


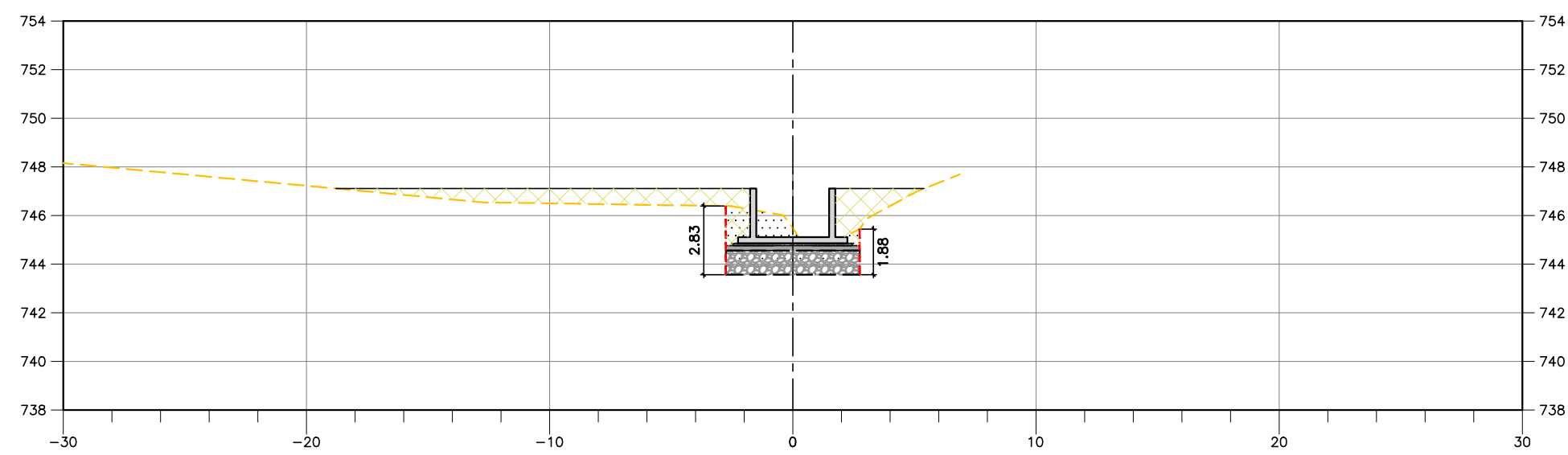
40+0,000  
CF=743,932

ATERRO = 15,28 m<sup>2</sup>  
CORTE = 12,93 m<sup>2</sup>



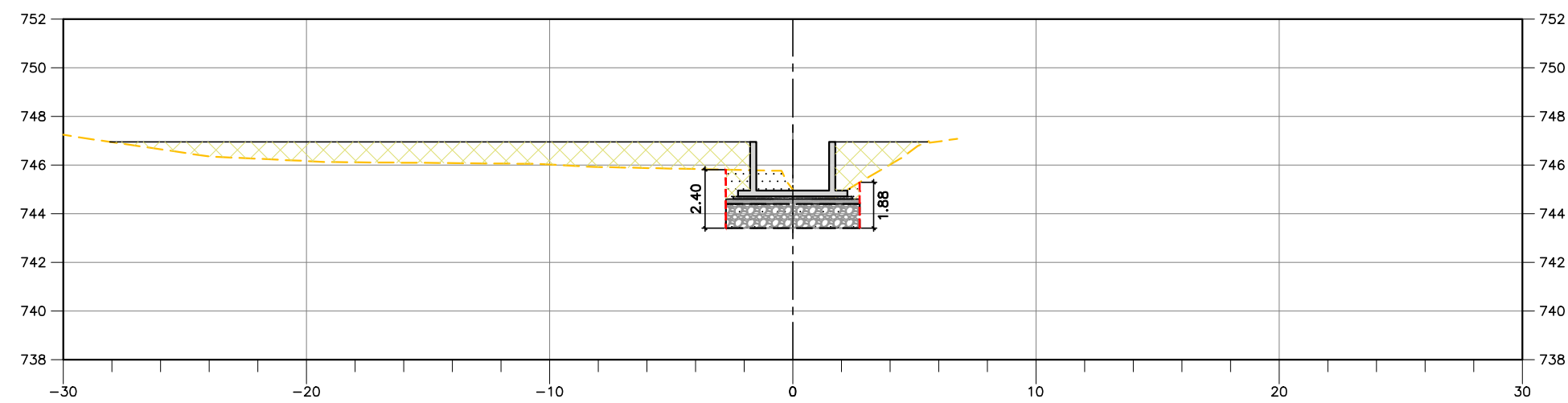
39+0,000  
CF=743,772

ATERRO = 15,22 m<sup>2</sup>  
CORTE = 13,66 m<sup>2</sup>



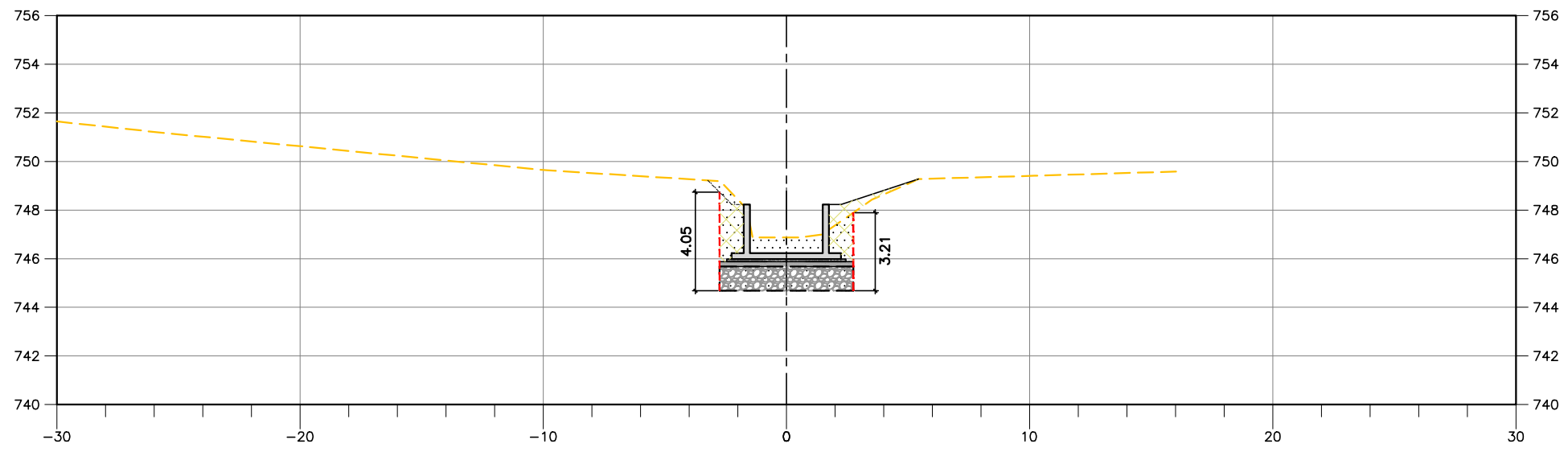
38+0,000  
CF=743,612

ATERRO = 14,31 m<sup>2</sup>  
CORTE = 11,29 m<sup>2</sup>



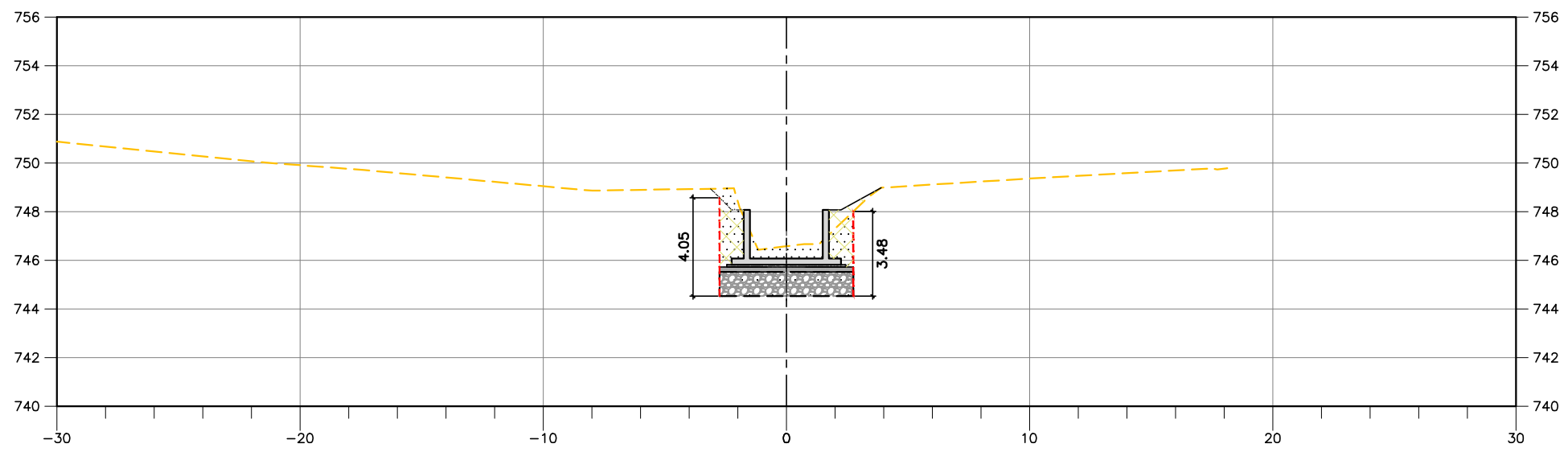
37+0,000  
CF=743,452

ATERRO = 27,02 m<sup>2</sup>  
CORTE = 10,24 m<sup>2</sup>



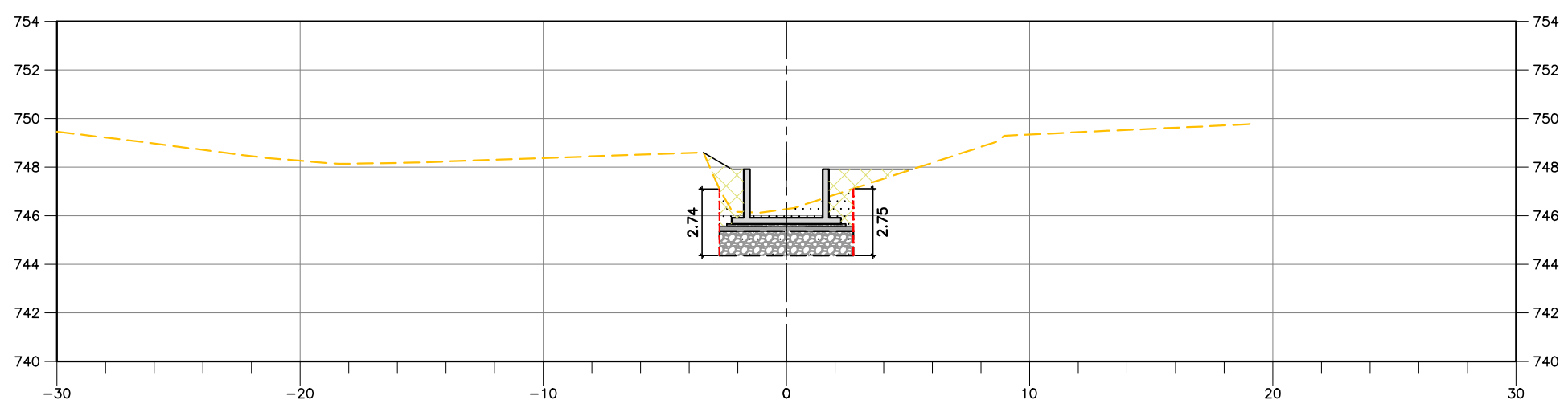
45+0,000  
CF=744,732

ATERRO = 4,97 m<sup>2</sup>  
CORTE = 15,06 m<sup>2</sup>



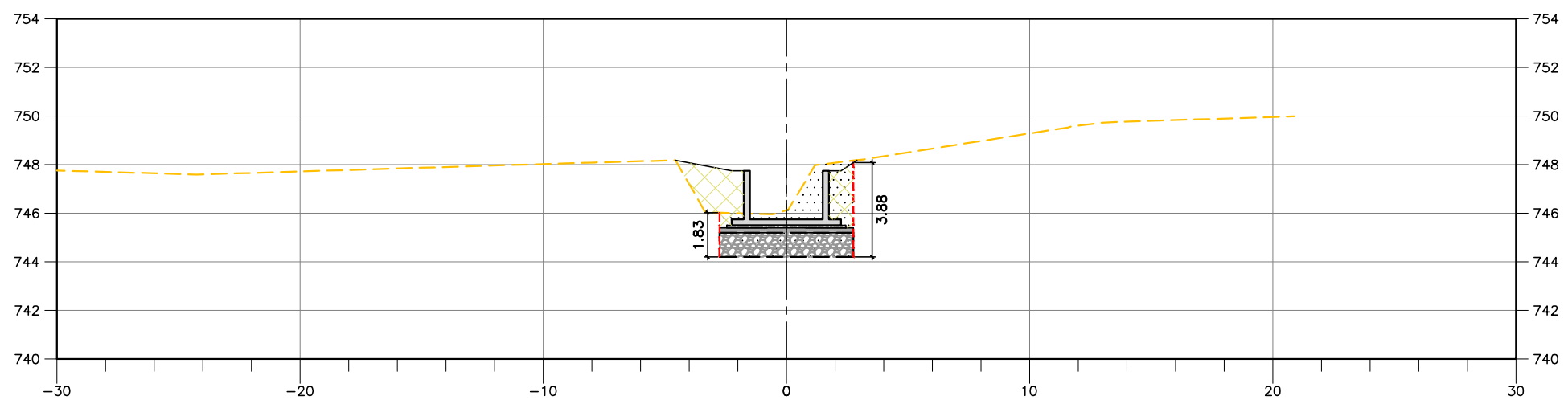
44+0,000  
CF=744,572

ATERRO = 4,66 m<sup>2</sup>  
CORTE = 14,87 m<sup>2</sup>



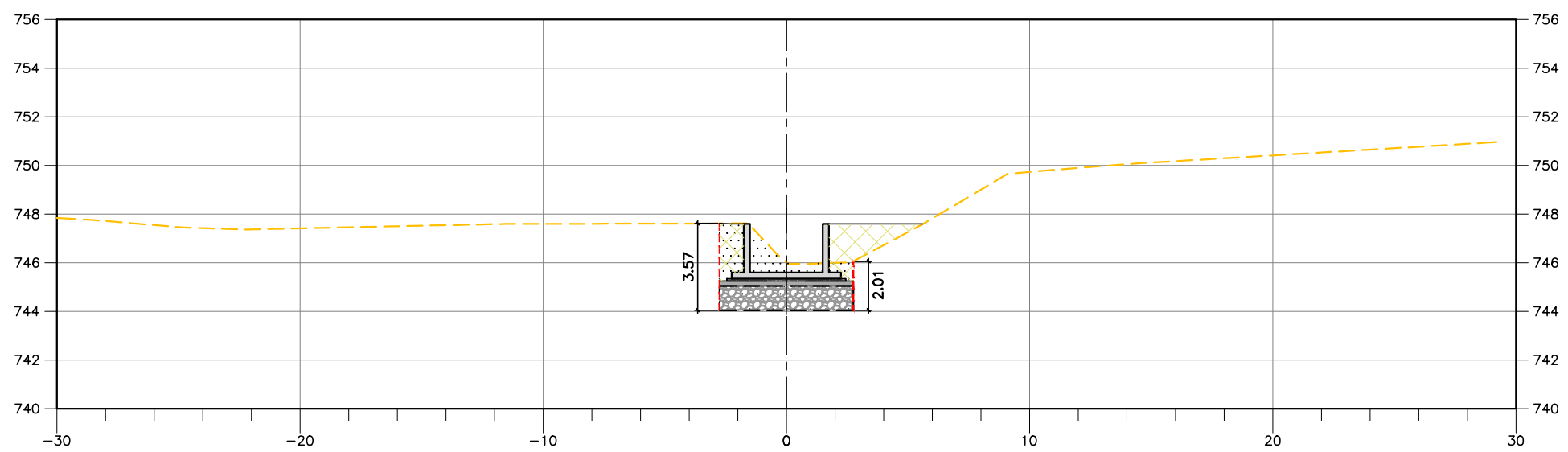
43+0,000  
CF=744,412

ATERRO = 5,72 m<sup>2</sup>  
CORTE = 11,57 m<sup>2</sup>



42+0,000  
CF=744,252

ATERRO = 6,67 m<sup>2</sup>  
CORTE = 14,34 m<sup>2</sup>



41+0,000  
CF=744,092

ATERRO = 6,53 m<sup>2</sup>  
CORTE = 13,84 m<sup>2</sup>


LEGENDA E CONVENÇÕES:

- TERRENO NATURAL
- CORTE
- ATERRO

NOTAS:

1- COTAS, MEDIDAS E DIMENSÕES EM METRO, EXCETO INDICAÇÃO CONTRÁRIA.

A00		23/05/22	EMIÇÃO INICIAL	
Nº	DATA		DESCRIÇÃO	
			REVISÃO	



PREFEITURA DO MUNICÍPIO DE CARAPICUÍBA

SECRETARIA DE PROJETOS ESPECIAIS, CONVENIOS E HABITAÇÃO

TITULO : PROJETO BÁSICO DE CANALIZAÇÃO

LOCAL : Córrego Paralelo a Rua Los Angeles – Trecho II

TRECHO : RUA MARIA BENEDITA PEREIRA E RIO COTIA

ASSUNTO : PROJETO BÁSICO DE TERRAPLENAGEM

SEÇÕES EST. 37+0,000 À 45+0,000

RESP. TÉCNICO:			FOLHA:
ARO TERCIO OLIVEIRA MONTEIRO			03/04
CAU-SP A61944-2			ESCALA:
RRT Nº S12090510100			1:250
DESENHISTA:	DATA:	IDENTIFICAÇÃO/ARQUIVO:	REVISÃO:
HGF	MAI/2022	21039-200-TERBA-DES003	A00

